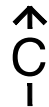


ИЗМЕНЕ И ДОПУНЕ ПЛАНА ГЕНЕРАЛНЕ РЕГУЛАЦИЈЕ НАСЕЉА СРБОБРАН



P-1:1000

ЛОКАЦИЈА 1

ПОДЕЛА ПРОСТОРА НА ФУНКЦИОНАЛНЕ ЗОНЕ И ЦЕЛИНЕ -
ПРЕТЕЖНА НАМЕНА ПОВРШИНА
- У ГРАНИЦИ ОБУХВАТА ИЗМЕНА И ДОПУНА ПЛАНА -

ПОВРШИНЕ И ОБЈЕКТИ ЈАВНЕ НАМЕНЕ



- КОМУНАЛНЕ ПОВРШИНЕ И ОБЈЕКТИ
- 23 ЗЕЛЕНА ПИЈАЦА

ОСТАЛЕ ПОВРШИНЕ И КОМПЛЕКСИ

- ПОСЛОВАЊЕ, ТУРИЗАМ И УГОСТИТЕЉСТВО

ЗАШТИТА НЕПОКРЕТНИХ КУЛТУРНИХ ДОБАРА

- АРХЕОЛОШКА ЗОНА ЗАШТИТЕ
- ГРАНИЦА ОБУХВАТА ИЗМЕНА И ДОПУНА ПГР НАСЕЉА СРБОБРАН

НОСИЛАЦ ИЗРАДЕ ПЛАНА		ОПШТИНА: СРБОБРАН	Печат и потпис:
		ОВЛАШЋЕНО ЛИЦЕ:	
ОБРАЂИВАЧ		ЈП "ЗАВОД ЗА УРБАНИЗАМ ВОЈВОДИНЕ"	Печат и потпис:
		ВД ДИРЕКТОРА: ПРЕДРАГ КНЕЖЕВИЋ, дипл.правник ПОМОЋНИК ДИРЕКТОРА: мр ВЛАДИМИР ПИХЛЕР, дипл.инж.арх.	
НАЗИВ ПЛАНА	ИЗМЕНЕ И ДОПУНЕ ПЛАНА ГЕНЕРАЛНЕ РЕГУЛАЦИЈЕ НАСЕЉА СРБОБРАН		
НАЗИВ КАРТЕ	ПОДЕЛА ПРОСТОРА НА ФУНКЦИОНАЛНЕ ЗОНЕ И ЦЕЛИНЕ - ПРЕТЕЖНА НАМЕНА ПОВРШИНА (ЛОКАЦИЈА 1)		
ОДГОВОРНИ УРБАНИСТА	ЈЕЛЕНА ГОЈИЋ, маст.инж.арх.		Печат и потпис:
САРАДНИЦИ	ДРАГАН МОРАЧА, грађ.тех.		
Е- 2920	Размера: 1 : 1000	Датум: Март 2024.	4.1.